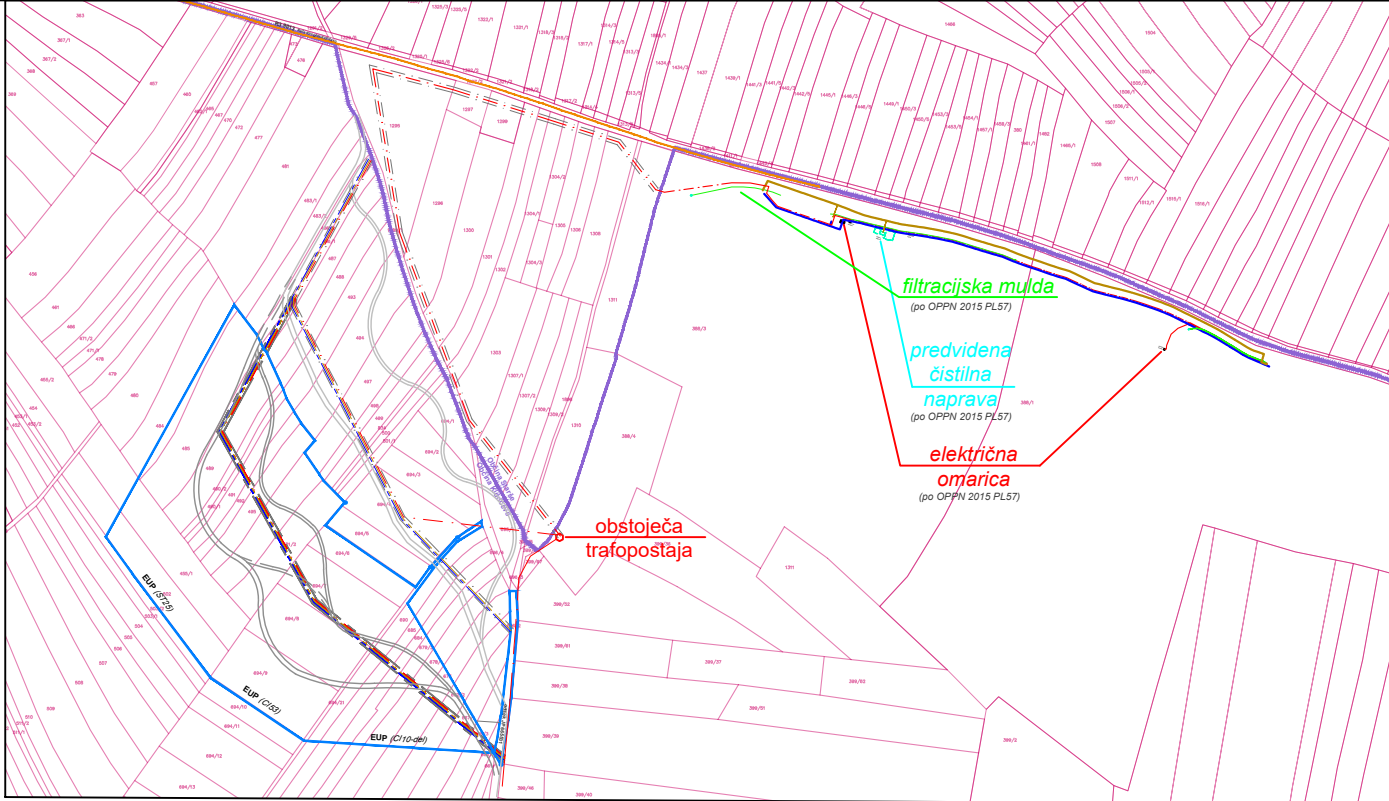
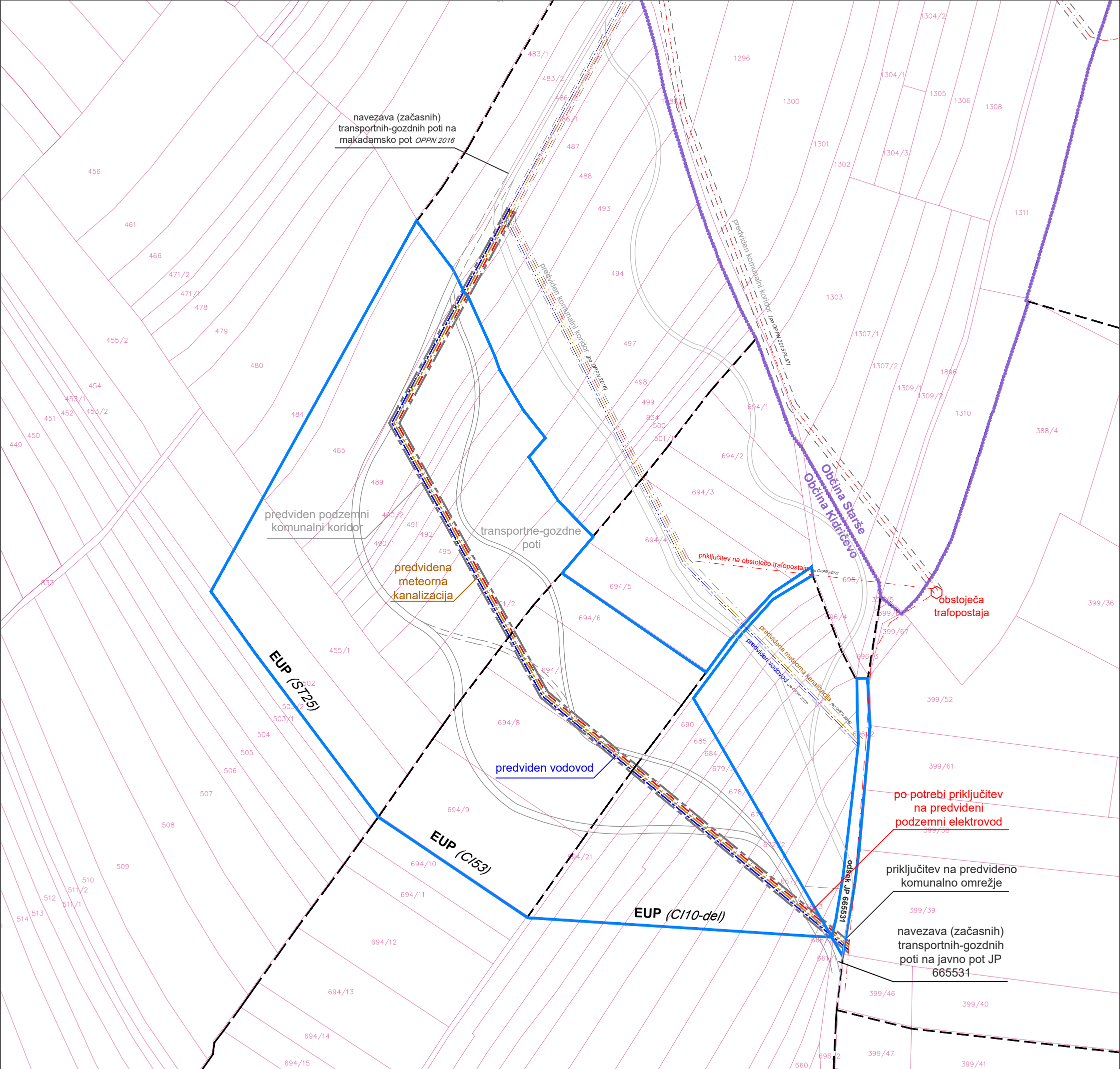
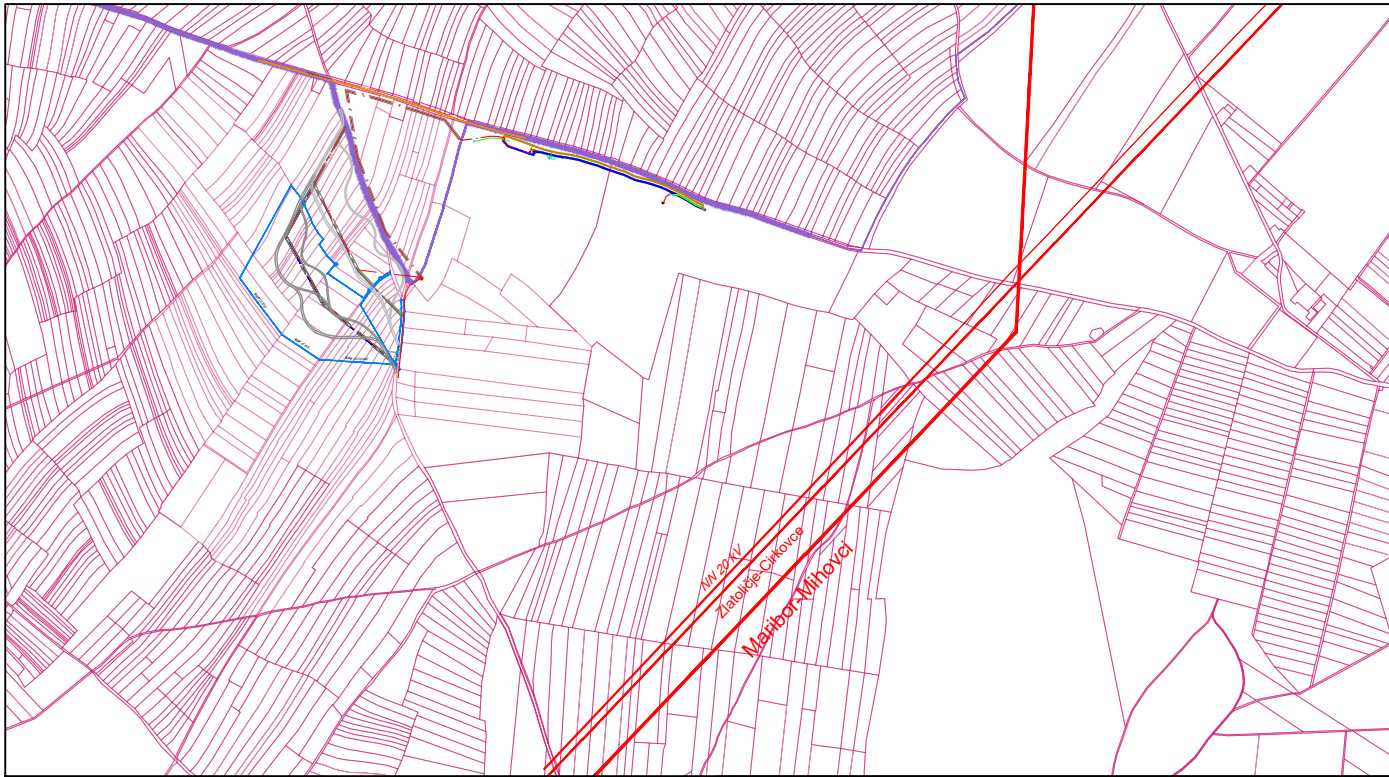


Ax: 297x594
A: 0.125 m²




















MERILO 1 : 8 000



MERILO 1 : 20 000

INVESTITOR: OBČINA KIDRIČEVO KOPALIŠKA ULICA 14, 2325 KIDRIČEVO	
PROJEKTANT: BOSON trajnostno načrtovanje, d.o.o. Dunajska cesta 116 1000 Ljubljana, Slovenija	
IME IN PRIIMEK:	IDENT. ŠT.:
PPN: Jože Kunšek, univ. dipl. inž. arh.	ZAPS A-1627
POOBLARH: Jože Kunšek, univ. dipl. inž. arh.	ZAPS A-1627
POOBLINŽ: Katja Bebar, univ. dipl. inž. grad.	IZS G 0547
SODELAVEC: Nina Povše, univ. dipl. inž. arh. urb. (UN)	

LEGENDA:			
	načrtovano območje OPPN		
	enota urejanja prostora (EUP)		
	meja občine		
	zemljiške parcele (DKN)		
270/1	parcelna številka		
obstoječe			
	VN (visokonapetostni) elektro vod nadzemni vod 400 kV		
	SN (SREDNJENAPETOSTNI) nadzemni vod (daljnovod) 110 kV		
	NN (niskonapetostni) elektro vod podzemni vod (daljnovod) 20 kV		
	telekomunikacijski podzemni vod		
komunalni vodi OPPN 2016 in PL57			
	NN (niskonapetostni) distribucijski podzemni elektro vod 20 kV		
	vodovod		
	meteorna kanalizacija		
	podzemni kanal		
predvideno			
	NN (niskonapetostni) distribucijski podzemni elektro vod 20 kV		
	vodovod		
	meteorna kanalizacija		
	podzemni kanal		
			
NALOGA / PLAN:	OBČINSKI PODROBNI PROSTORSKI NAČRT ZA EUP ST25, CI53 IN C10-del		
VRSTA RISBE:	PRIKAZ POTEKA OMREŽIJ IN PRIKLJUČEVANJA NA GOSPODARSKO IN JAVNO INFRASTRUKTURO		
ŠT. PROJ.:	FAZA:	MERILO:	
367/21 OPPN	OSNUTEK	1:2500	
GEODETSKI NAČRT:	DATUM:	ŠT. LISTA:	
št. GEO-757-2021	JANUAR 2022	B.6	
Tadej Srdinšek s.p.			
VIR PODATKOV:		Občina Kidričevo	